

168.0

168.1

168.2

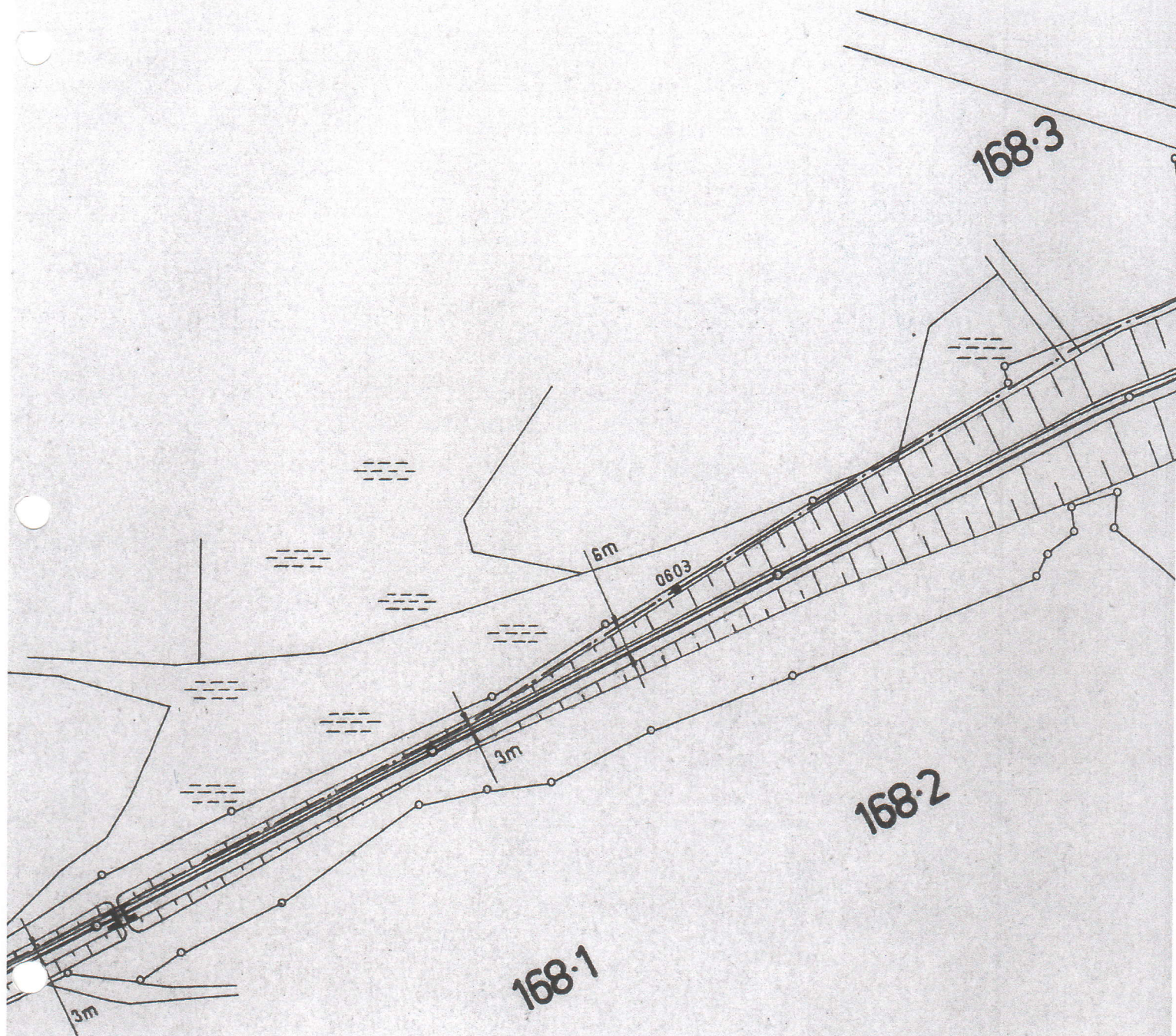
168.3

0603

6m

3m

3m



168.4

168.5

státní silnice I. třídy Liberec - Frýdlant

0604

25m

5m

0605

3,5m

168.6

závorotské stanoviště
km 168,650

168.



Severozápadní dráha
Správa dráhy, Praha

č.j. 724/77-7 ze dne 21. ledna 1977

odšicje dle § 21 vyhlášky 62/64 Sb.
stavební povolení.

Drážní správní orgán

St. Konec

traťový telefon km 168,650
kabel PK2/TR1

35m

0806

Československé státní dráhy
Severozápadní dráha
Správa dráhy v Praze
služba sdělovací a zabezpečovací
techniky

Schvaluji

č. j. 9427-76-14

v Praze dne 21. pros. 1976

Náčelník služby 14: *Mycer*

168.8

Mníšek u Liberce

měřítko 1:1440

SZ dílny ÚSTÍ n.L.

Vyprac. XII. 75 *Jan*

Kreslil XII. 75 *Kubík*

Zkoušel XII. 75 *Sehn*

LIBEREC - RASPENAVA

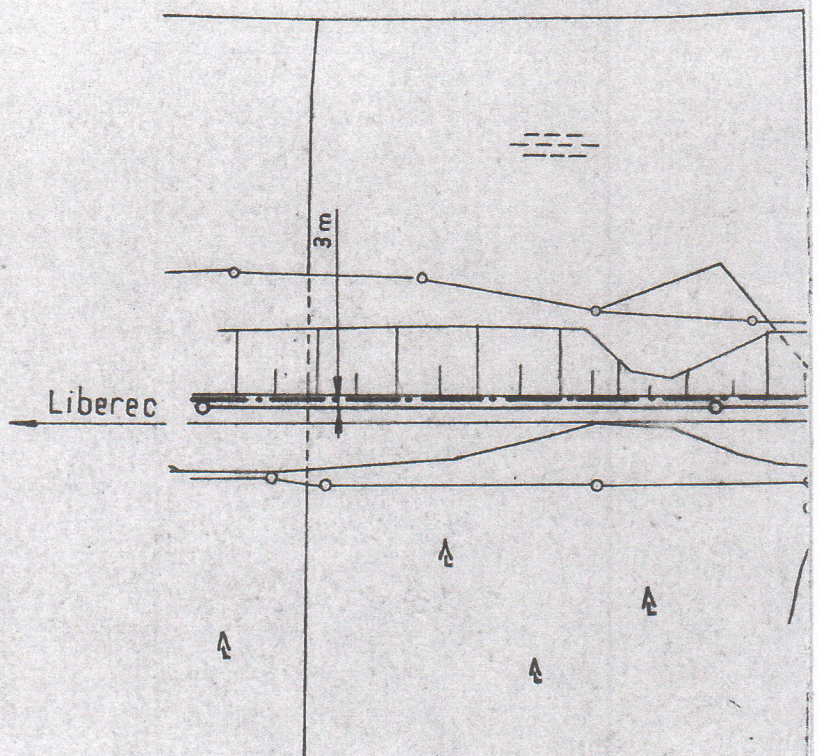
Kabelizace vzdušného vedení III. etapa

Plán polohy - trasa kabelu, úsek č. 10

č.v.

02

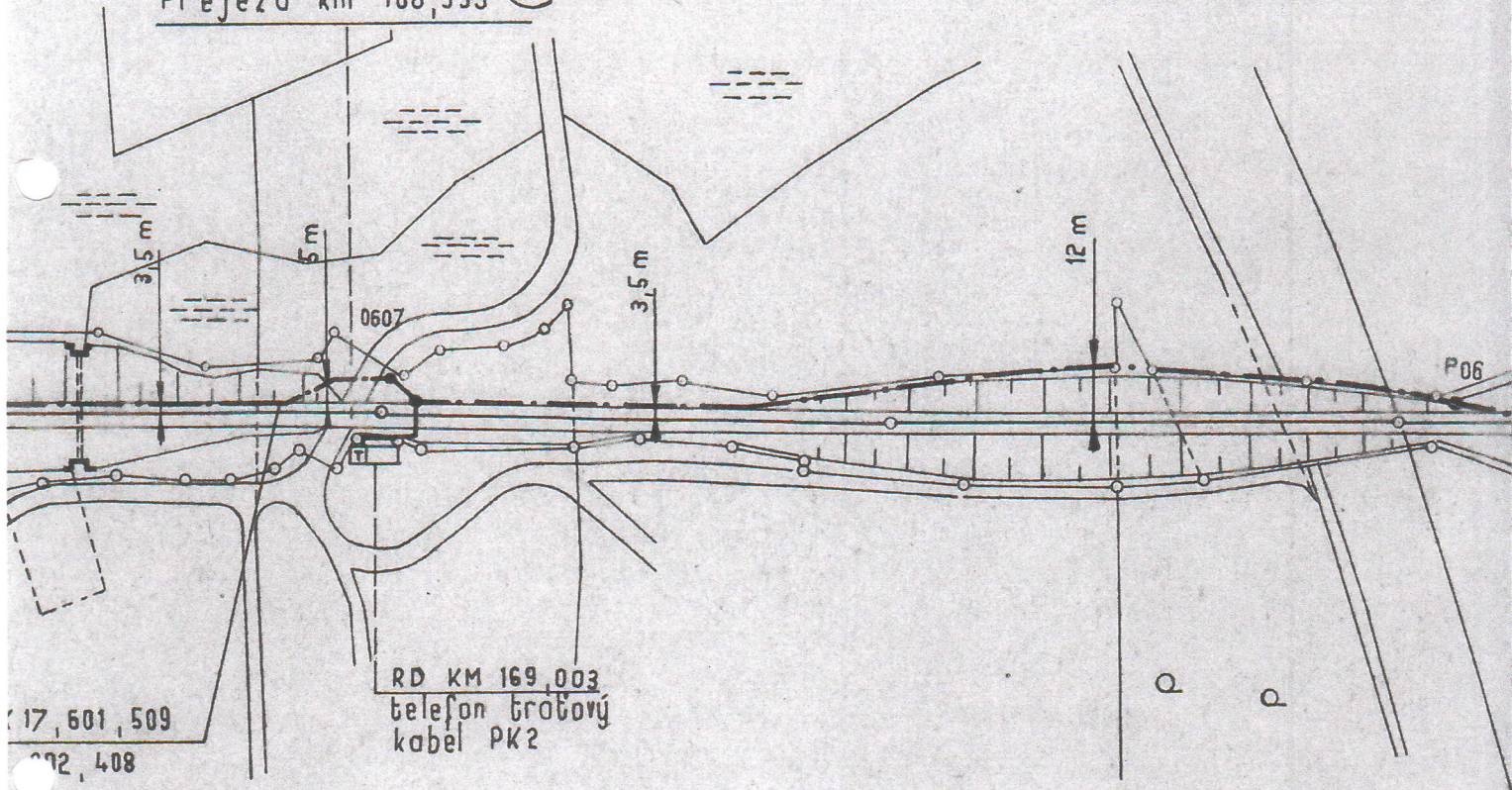
5



168'8

168'9

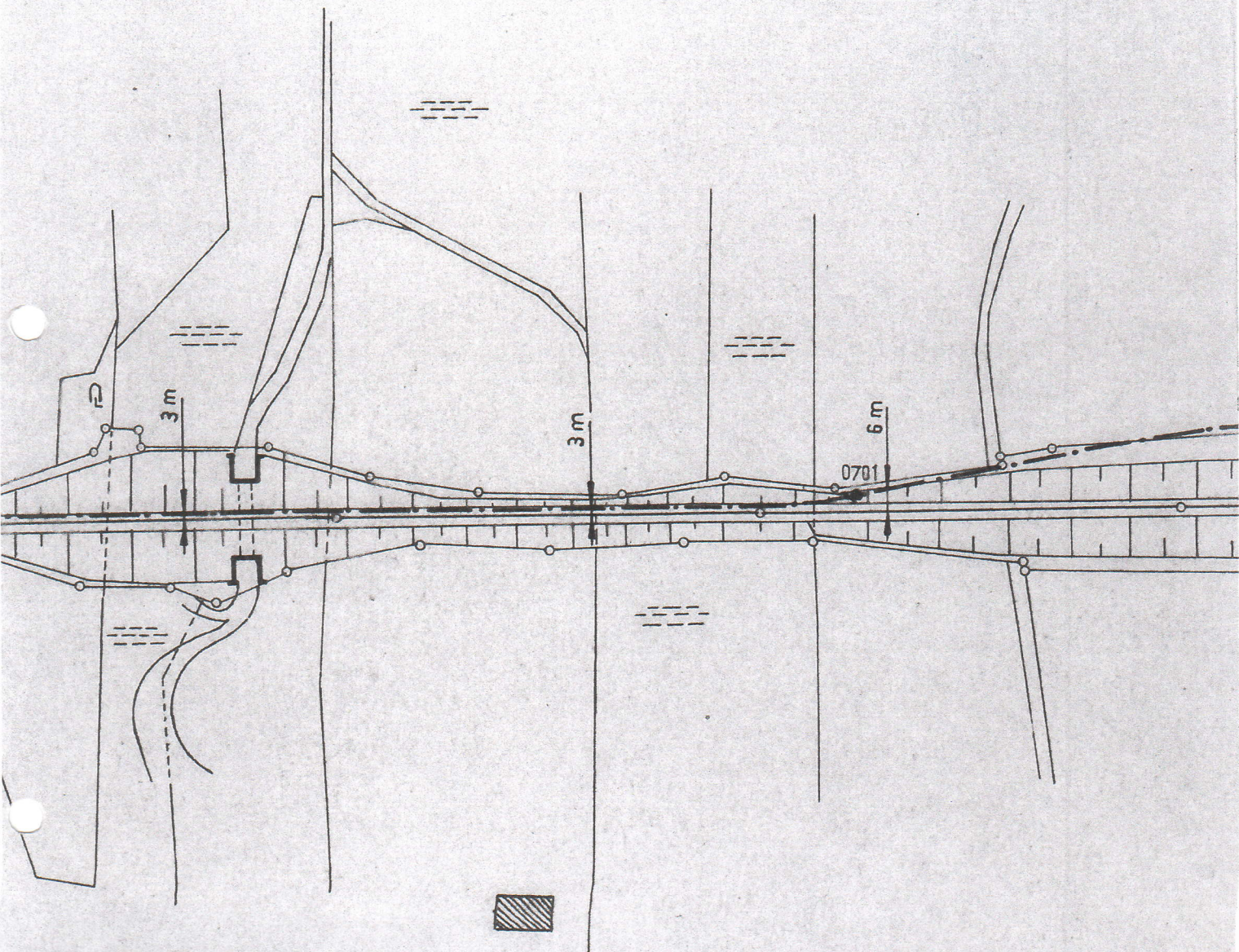
Přejezd km 168,993 (C)



169'0

169'1

169'2



169'3

169'4

169'5

Přejezd km 169,674 (D)

RD KM 169,679
telefon, traťový
kabel PK 2

cca 15 m
2 m od pozemku ČSD

0702

cca 12 m

6 m

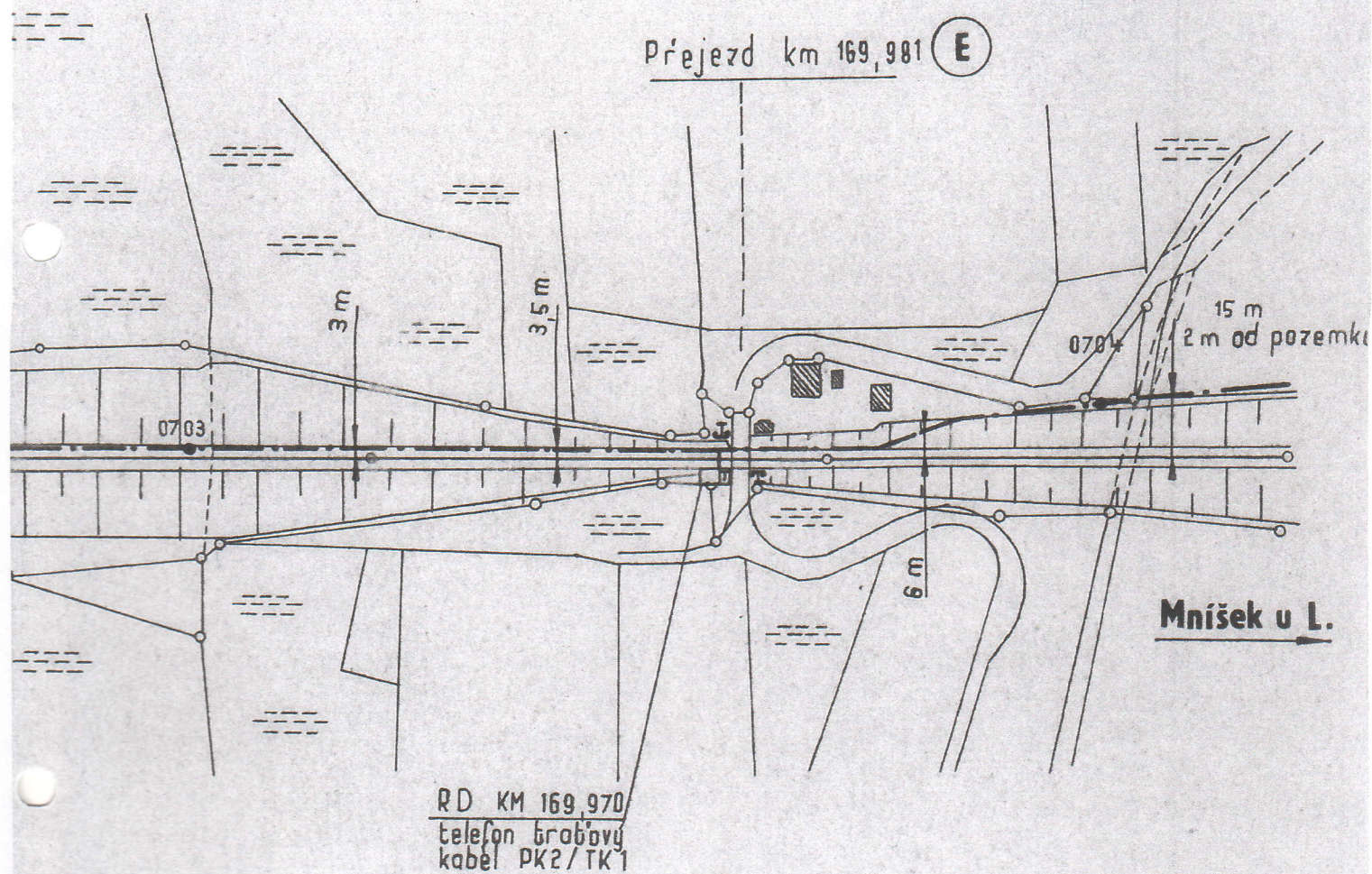
Pr'L
km 169,773

169'6

169'7

169'8

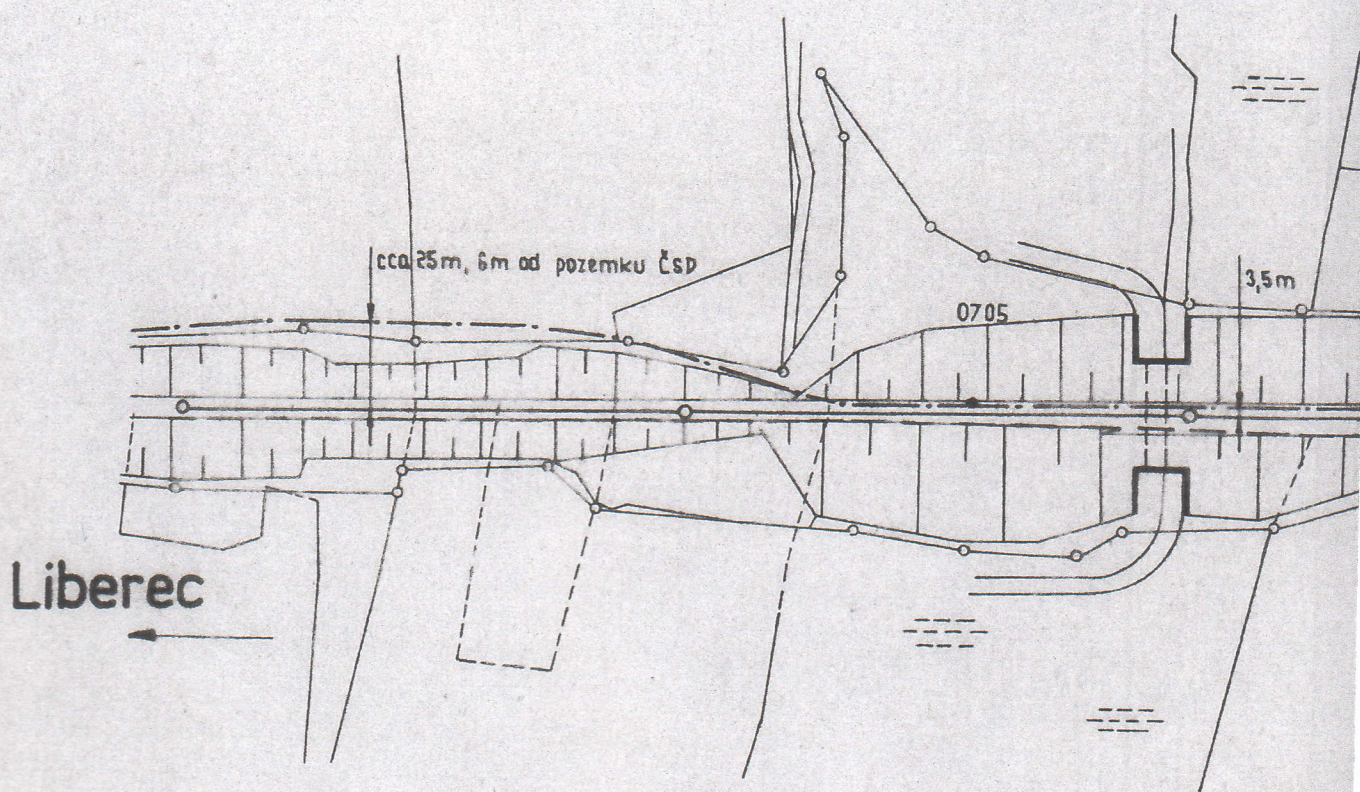
Přejezd km 169,981 (E)



169'9

170'0

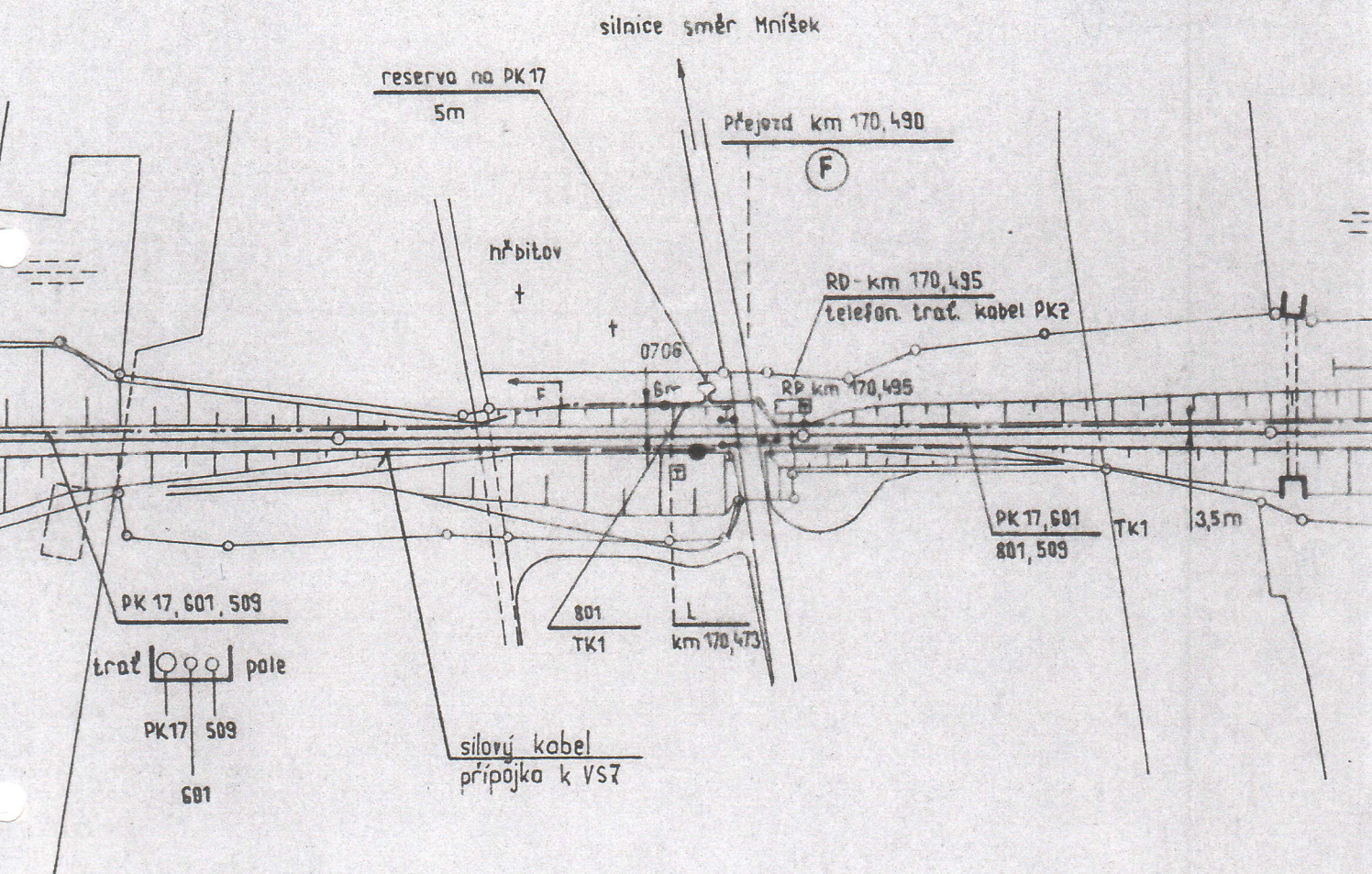
170'1



170'1

170'2

170'3



170'4

170'5

170'6

souběžně
se starou kynetou
kyneta zabezpeč kabelů

silový kabel
připojka k VSZ

kyneta za

0707

805
TK1

TO Ma

drátovod ve žlabu
RD3/TK1

St.1

P 07

S1, S3 km 170,730

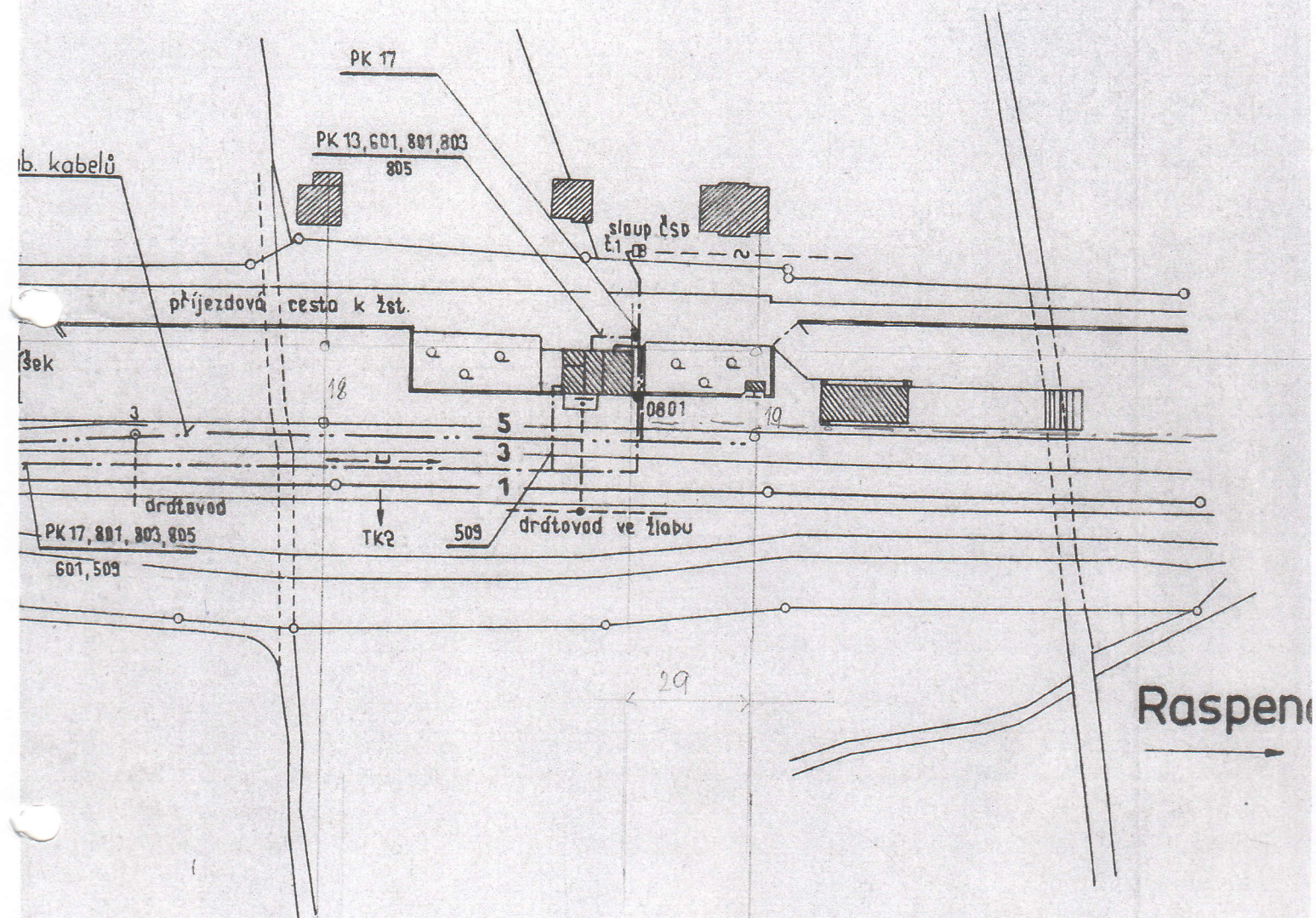
drátovod ve žlabu

170'7

170'8

170'9

žst. Mníšek u Liberce km 171.060



171'0

171'1

171'2